

# POS

PLAN D'OCCUPATION DES SOLS

COMMUNE DE

## SAINT MARTIN DU FRESNE


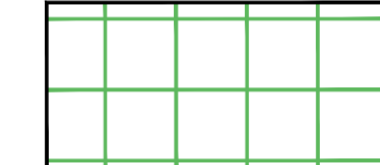






PLAN DE ZONAGE  
ECHELLE 1/2000

DIRECTION DEPARTEMENTALE DE L'EQUIPEMENT  
SAE / AU

modification approuvée le 30 mars 2010  
mis en révision le 28-03-91  
approuvé le 04-02-97

mars 2010

### LEGENDE

-  LIMITE DE ZONE
-  ESPACE BOISE CLASSE  
A CREER OU A CONSERVER
-  EMPLACEMENT RESERVE  
POUR SERVICE PUBLIC
-  NUMERO D'EMPLACEMENT RESERVE
-  ACCES INTERDIT
-  SENTIERS PIETONNIERS A CONSERVER OU A CREER
-  LIAISON DE PRINCIPE
-  EMPLACEMENT RESERVE

